



COMUNE DI SAN CASCIANO VAL DI PESA
PROVINCIA DI FIRENZE



**VARIANTE ORGANICA AL P.R.G.
PER LE AREE EDIFICATE**
Art.40 c. 8/20 della Legge Regionale 16/195 n.5

Progettista: Ing. Arch. ROBERTO BORGHINI
collaboratori: Arch. Donatella Grombati
Arch. Massimo Tozi
Arch. Marco Giglioli



VERSIONE DEFINITIVA
a seguito di: decisioni sulle osservazioni
parere della Regione
parere della Provincia
Novembre 2000

planimetria 1:5000

TESTI

18



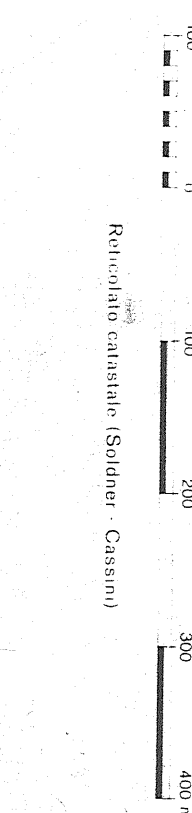
REGIONE TOSCANA

PLANIMETRIA CATASTALE
CARTA TECNICA REGIONALE

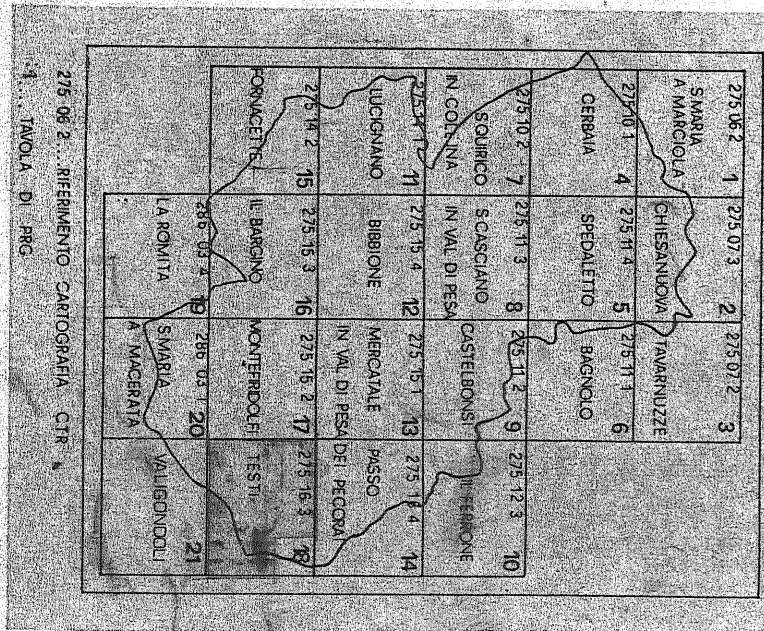
ELEMENTO N°275163

TESTI

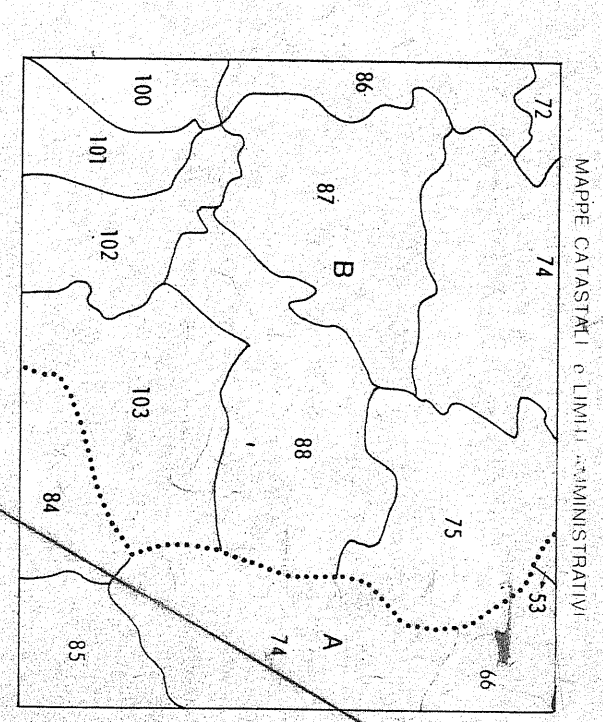
Scala 1:5.000



COORDINATE DEI VERTICI DELL'ELEMENTO		SISTEMA	
X	Y	3100	3100
4717	4717	3100	3100
4718	4718	3100	3100
4719	4719	3100	3100
4720	4720	3100	3100



QUADRO DIMENSIONI		MISURE	
PROFONDITA'	LARGHEZZA	PROFONDITA'	LARGHEZZA
100	100	100	100
100	100	100	100
100	100	100	100
100	100	100	100



CANTIERE		CANTIERE	
NUMERO	DESCRIZIONE	NUMERO	DESCRIZIONE
1	Area edificabile	2	Area edificabile
3	Area edificabile	4	Area edificabile
5	Area edificabile	6	Area edificabile
7	Area edificabile	8	Area edificabile
9	Area edificabile	10	Area edificabile
11	Area edificabile	12	Area edificabile
13	Area edificabile	14	Area edificabile
15	Area edificabile	16	Area edificabile
17	Area edificabile	18	Area edificabile
19	Area edificabile	20	Area edificabile
21	Area edificabile	22	Area edificabile
23	Area edificabile	24	Area edificabile
25	Area edificabile	26	Area edificabile
27	Area edificabile	28	Area edificabile
29	Area edificabile	30	Area edificabile
31	Area edificabile	32	Area edificabile
33	Area edificabile	34	Area edificabile
35	Area edificabile	36	Area edificabile
37	Area edificabile	38	Area edificabile
39	Area edificabile	40	Area edificabile
41	Area edificabile	42	Area edificabile
43	Area edificabile	44	Area edificabile
45	Area edificabile	46	Area edificabile
47	Area edificabile	48	Area edificabile
49	Area edificabile	50	Area edificabile

EDIZIONE
Impressa Grafica Long S.p.A. - Firenze
1° Edizione 1982